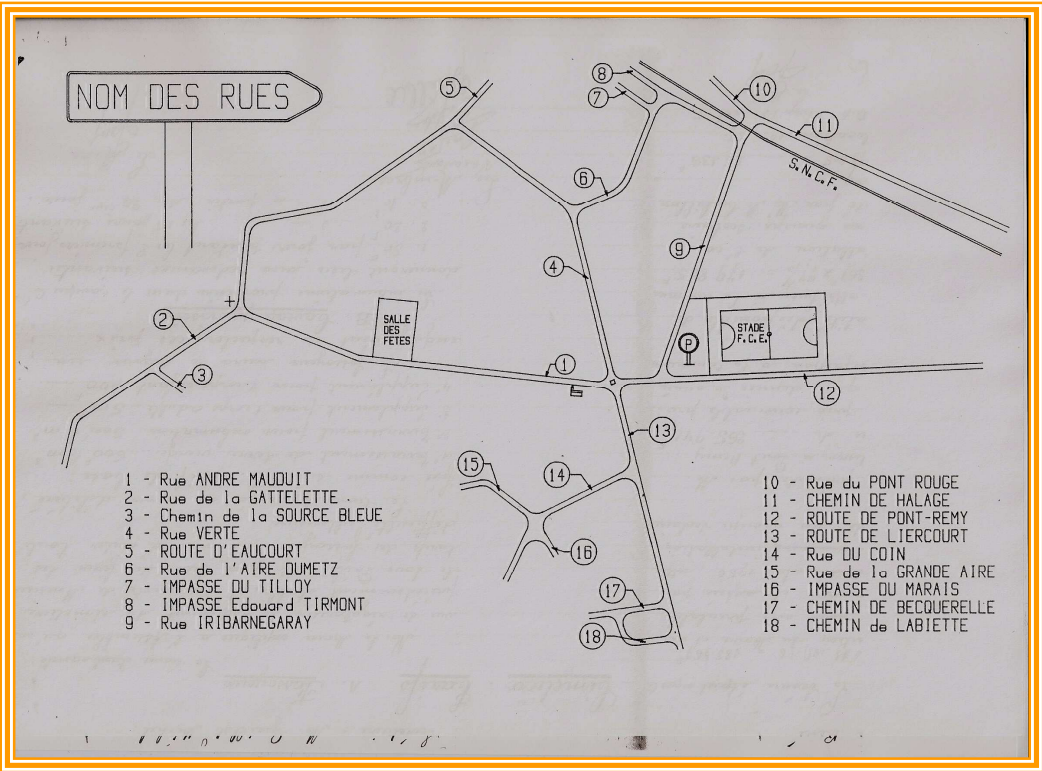


LES RUES DE NOS VILLAGES

vendredi 27 novembre 1998 – salle de la Mairie d'Hallencourt



1 : rue André Mauduit : en mémoire d'un résistant d'Érondelle tué le 2 septembre 1944. A proximité du pont d'Eaucourt, une stèle rappelle le lieu de ce triste épisode.



*Le Conseil, à l'unanimité des membres présents
 décide de désigner à l'actuelle Grand Rue sous le nom
 de Rue André Mauduit, pour honorer la mémoire de
 cet enfant du pays, héros de la Résistance, mort au champ
 d'honneur le 2 septembre 1944.*

Ci-dessus, la décision du conseil municipal du 22 novembre 1947.
 Le Conseil à l'unanimité des membres présents décide de désigner l'actuelle Grand Rue sous le nom de Rue André Mauduit pour honorer la mémoire de cet enfant du pays, héros de la Résistance, mort au champ d'honneur le 2 septembre 1944.

2 : rue de la Gattelette aussi orthographiée gâtelette : en picard, la gattelette est une jatte évasée, ou encore le nom d'une grande fosse dont le diamètre peut aller de quelques mètres à une centaine, et qui se transforme en mare.

3 : chemin de la Source Bleue : désigne l'accès au puits tournant de ce nom. Pour des informations complémentaires sur la source bleue, consulter : le site de la commune-histoire du Canton-section Patrimoine du CIS d'Hallencourt-l'eau-La Rivière et la source bleue :

D'après le bulletin municipal n°20 d'Érondelle

4 : rue Verte : cette rue avait la particularité de ne pas avoir de maisons sur un côté, elle est la rue la plus longue du village.

5 : route d'Eaucourt.

6 : rue Aire Dumetz :*(voir dossier : les lieux-dits)*

7 : impasse du Tilloy : le Tilloy désigne un groupe de maisons séparées du village par la ligne de chemin de fer Boulogne Paris, probablement devait-on y trouver des tilleuls.

8 : impasse Édouard Tirmont : en l'honneur du premier maire d'Érondelle en 1875.

9 : rue Iribarnégaray : en mémoire d'un combattant d'Érondelle tué en 1952 à Bamako. Engagé volontaire, cet enfant d'assistance fut élevé à Érondelle.

10 : rue du Pont Rouge.

11 : chemin de Halage : chemin aboutissant au chemin de halage sur la Somme.

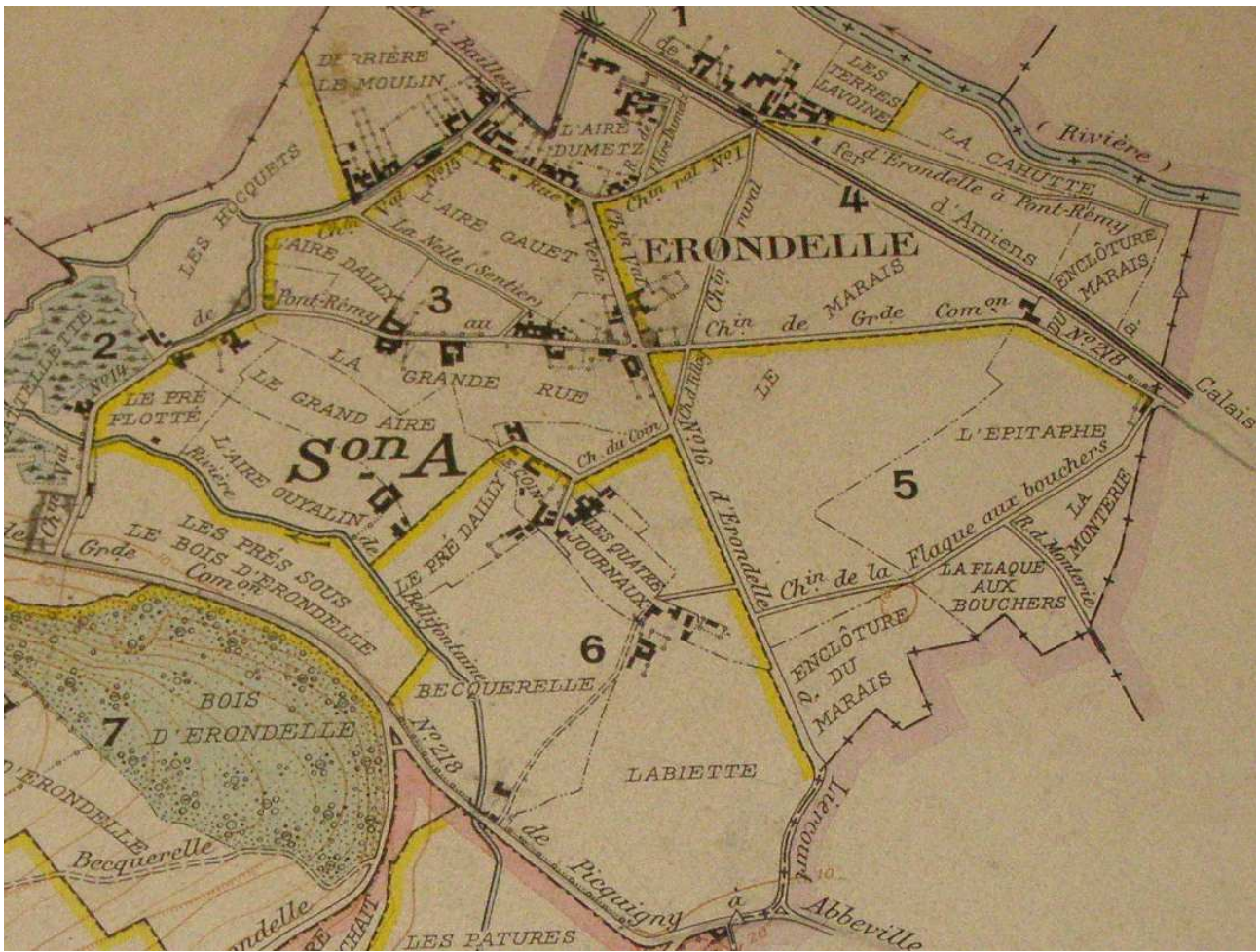
12, 13 : routes de Pont Rémy et de Liercourt.

14 : rue du Coin : on considérait que les habitants résidaient « din ch'coin ». Il s'agissait de quelques maisons isolées dans une impasse « loin » du « centre ville ».



La rue du Coin
mène à l'étang
communal.
Photo prise en 2010.





Extrait du cadastre de 1908 mis à jour en 1941.

On remarque que jusque les années 1960, la rue du Coin regroupait des maisons isolées du village. D'ailleurs, la plupart des constructions était située Rue André Mauduit, Rue de la Gattelette, rue Verte, rue du Coin et au Tilloy.

15 : rue de la Grande Aire : nom donné depuis dix ans désignant une zone cadastrale ainsi nommée.

16 : impasse du Marais : nom datant de 10 ans.


Nota : les rues 14, 15, 16 s'appelaient auparavant : rue du Coin.

17, 18 : chemins de Becquerelle et de Labiette (Vu aussi orthographiée ainsi **La Biette**): désignant des lieux-dits.

Becquerelle étant le nom d'une ferme, qui comprenait une petite abbaye dite abiette où les sœurs d'Épagne venaient se réfugier, après avoir traversé la Somme, lorsqu'il y avait des guerres civiles.



Route de Liercourt (décembre 2010)



Rue Verte (Eté 2011)

Route d'Eaucourt (Décembre 2010)



Rue Verte (novembre 2010)

Inventaire et signification des lieudits

(21 janvier 2000 : à Hallencourt)

Aron del 1507, Esron del 1657, Héron del 1700, Airon del 1770, Erondelle 1857
Dépendance de Bailleul, érigé en commune le 10 juin 1875,
Hirondelle, par métaphore, est le nom typique pour désigner un moulin. Vient
de l'ancien français arondele,
arondelle, diminutif de aronde du latin hirondo.

Cette interprétation diffère de celle présentée sur le site de la commune.

POURQUOI CH'ROSIEU ?

Ch'Rosieu : Pourquoi ?

Quoi de plus banal de nommer un journal communal : Bulletin Municipal !

L'étymologie du mot Erondelle vient probablement de "Arundo, lieu peuplé de roseaux". Il s'écrit Harundel au XIIème siècle, Airon del au XVIème siècle, Erondelle au XIXème siècle.

D'où l'idée de Mle Aurore Magnier de nommer ce bulletin : "Ch'Rosieu"

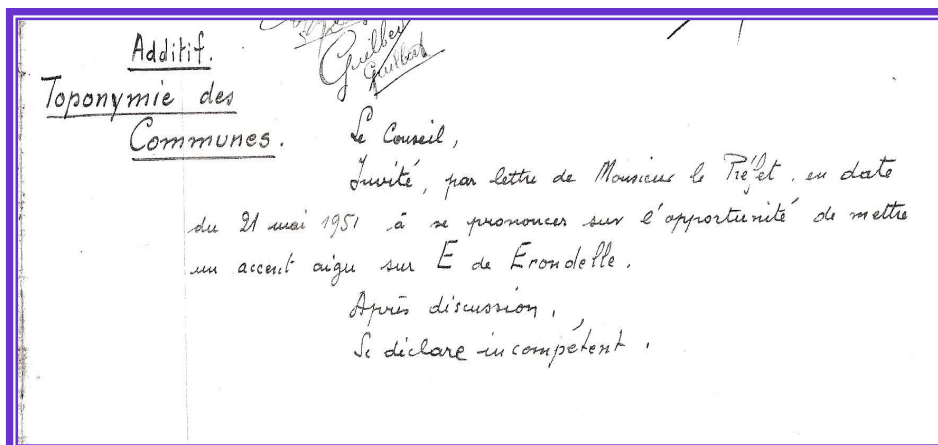
Cela n'est pas pour nous déplaire. Ce "roseau" pourrait être, pourquoi pas, l'emblème de la Commune !

Et c'est ainsi que depuis 1986, notre bulletin municipal a pris le nom de : Ch'Rosieu qui veut dire, est-il besoin de le préciser, pour les personnes non "picardisantes" : le roseau.

Alors, moulin ou roseau, reste que l'eau semble un élément déterminant.

Erondelle ou Érondelle

De nos jours, nous l'écrivons sans accent, il n'en fut pas toujours le cas. Le Conseil consulté sur ce sujet d'orthographe reste perplexé voire incompétent.



Conseil du 19 septembre 1951.

Ch'rosieu

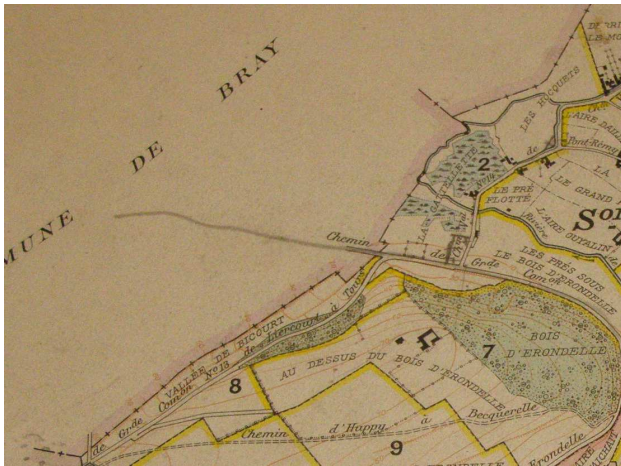


Planche n°1



Planche n°2

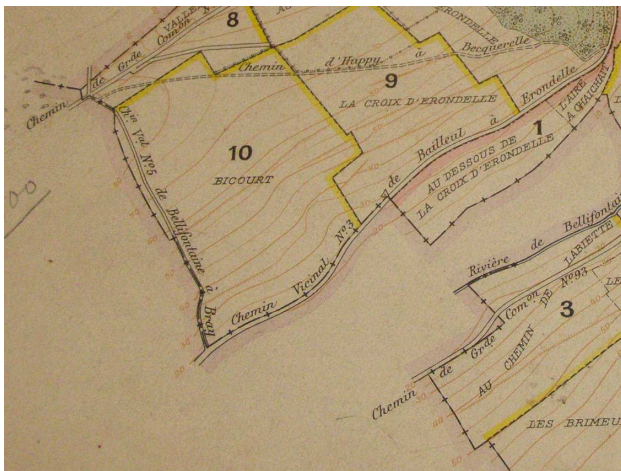


Planche n°3

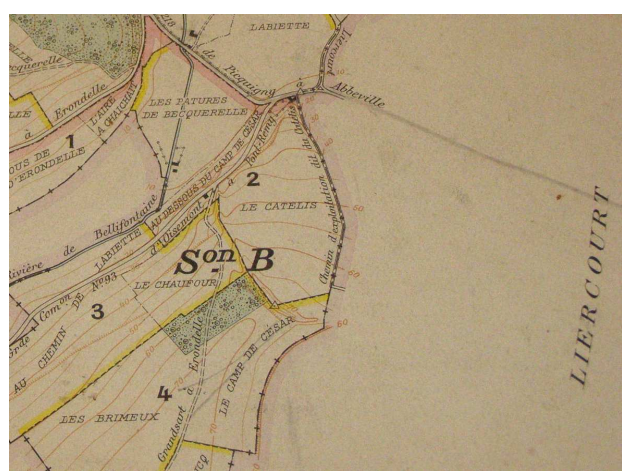


Planche n°4

Cadastre de 1908 mis à jour en 1941.

Grande aire, Aire Cauet, aire Ouyalin, aire Dailly, aire Chaichait : (Planche n°2): l'aire représente une surface labourée.

Pâtures de Becquerelle (Planche n°4): vient de paître, pâture est souvent masculin en picard.

Chemin de Becquerelle : (Planche n°2) Becquerel dérivé de bec, autrefois ferme et moulin, l'appellatif fait allusion au bruit que produit le moulin.

Les Hocquets (Planche n°1) : *Nom surtout porté dans le Nord-Pas-de-Calais et en Picardie. Variantes : Hoquet, Hocquette, Hoquette. Son sens est difficile à établir, tant les possibilités sont nombreuses. Il pourrait s'agir d'un diminutif de l'ancien français hoc (= crochet, houe, houlette). Mais le mot hoquet peut aussi avoir le sens de heurt, secousse, ou encore piège, tromperie.*

L'Épitaphe (Planche n°2) : sur le registre des délibérations du Conseil Municipal des années soixante, il est fait référence à la location de la maison de l'épitaphe, il s'agit de la dernière maison sur la route de Pont Rémy aujourd'hui reconstruite. Une épitaphe est une inscription sur un tombeau, alors mystère!

Les Brimeux (*Planche n°4*) : ce territoire a été donné en fief* en 1396. David de Poix de la terre de Brimeu sur Canche sert un aveu à Raoul de Couci sire et châtelain de Bailleul en Vimeu.

** Terme de féodalité. Domaine noble, relevant du seigneur d'un autre domaine, concédé sous condition de foi et hommage et assujéti à certains services et à certaines redevances.*

**Terme de féodalité. Acte établissant une vassalité.*

Le Câtelis (*Planche n°4*) : vaste retranchement sur la colline occupée dès la préhistoire.

Labiette (*Planche n°2*) : peut-être un diminutif d'abbaye, Labiette, les soeurs d'Espagne venaient s'y réfugier, après avoir traversé la Somme lors des guerres civiles.

La Cahute (*Planche n°2*) : désigne une petite construction rurale, une cabane, une hutte.

Le Chauffour (*Planche n°2*) : autrement dit le four à chaux.

La Flaque aux Bouchers (*Planche n°2*) : la flaque a le sens de mare.

La Monterie (*Planche n°2*) : détermine très certainement l'aspect du lieu, attention aussi à Menterie c'est à dire une terre qui déçoit.

La Gattelette (*Planche n°1*) : est le nom d'une grande fosse dont le diamètre peut aller de quelques mètres à une centaine, et qui se transforme en mare, en formant des creux en son milieu.

Aire Dumetz (*Planche n°2*) : Le Metz désigne un lot de terre avec habitation, un petit domaine rural, il contenait en général douze arpents ou douze journaux de terre.

Vallée de Bicourt (*Planche n°1*): *les noms en court proviennent du bas latin curtis qui désignait à l'origine une cour de ferme, puis par extension est devenu une ferme, un domaine rural, un village. Court est souvent le second terme du lieu, le premier étant le plus souvent un nom de personne germanique, il signifie : domaine de...*

Les BICOURT. Fief situé dans l'étendue de la commune de Bailleul-en-Vimeu et mouvant* de la seigneurie de Fontaine-sur-Somme : Il consistait en 250 journaux de terre.

Les seigneurs de Bicourt furent:

1585-1625, Jacques DE CANNESSON, écuyer, homme d'armes des ordonnances du roi.

Pour des informations complémentaires sur les seigneurs de Bicourt, consulter : le site de la commune -histoire du Canton- section Patrimoine du CIS d'Hallencourt- Les seigneuries - Bailleul

**Fief servant, ou fief mouvant : fief relevant d'un autre fief.*

Les Quatre Journaux (*Planche n°2*) : le journal représente la partie d'une terre que l'on peut labourer en une journée. Dans notre région, un journal vaut environ quarante ares (il varie selon les villages).

La cavée de Duncq (*Planche n°4*) : sens de chemin creux à la fois encaissé et escarpé.

Le pré flotté (Planche n°1) : *s'agit-il de prés inondés naturellement par la Bellifontaine ou la source bleue située à proximité, en des temps où les débits étaient plus importants. Il est à noter que régulièrement les habitants se plaignaient de zones humides dues à l'usine appartenant à M Tirmont et qui provoquait une retenue d'eau. Ou alors s'agit-il de prés inondés artificiellement ce que tendrait à prouver ce document :*

Le 17 janvier 1859, Boniface Tellier, extracteur de tourbe écrit : *« M. Magnier est le propriétaire actuel du petit moulin à blé du hameau d'Aironde, établi sur le ruisseau de Bellifontaine. »*

Quelques jours plus tard, M. Magnier écrit : *« il y a 20 ans le moulin d'Éronde avait la force de deux paires de meules, par suite des tourbages dits de la Gâtelette, les sources des terres environnantes ont considérablement baissé d'intensité ».*

M. Magnier est souvent en désaccord avec les chanvriers qui détournent dans leurs prés l'eau de la rivière afin de favoriser le rouissage du chanvre.



Bicourt



Boquerelle.



*L'oppidum,
le camp César.*




Ici dessous de la croix d'Éronde.

Photos prises en 2010.



Chemin du Côtéls.



La source bleue.



Chemin de Bailleul à Éronde.

Ci-dessous, une expertise cadastrale datée de 1903. Ces documents répertorient les propriétés de la Commune, les superficies des parcelles, leur situation géographique, les propriétaires.

semble de ce qui a été fait pour parvenir à la classification du territoire, et l'évaluation proportionnelle du revenu imposable des diverses natures de culture, et au classement des propriétés. Il a exposé :

Se. Que M. les Classificateurs après avoir parcouru le territoire, ont arrêté ainsi qu'il suit le nombre de classes dont chaque nature de propriété leur a paru susceptible :

- Pour les terres de fonds, quatre classes
- Pour les terres, cinq classes
- Pour les jardins, une classe
- Pour les vergers, une classe
- Pour les pâtures plantées, trois classes
- Pour les pâtures, deux classes
- Pour les prés, deux classes
- Pour les marais, une classe
- Pour les fossés, une classe
- Pour les friches, une classe
- Pour les rideaux, une classe
- Pour les roussoirs, une classe
- Pour les entailles, une classe
- Pour les bois, trois classes
- Pour les digues, une classe
- Pour les rideaux plantés, une classe

2^o Que les parcelles désignées au tableau ci-après ont été choisies pour types de classement des propriétés :

Nature de culture	Classes :	Noms et fonctions des propriétaires :	Nombres sur Plan :	Contenance :	Quartiers ou lieux dits, tenants et aboutissants :
Terres de fonds :	1 ^{re} Supérieur	Ribaut de (dame) née Girod	436 ^d	2 60 31	Laine à chachait.
		Ribaut de (dame) née Girod	349 ^d	3 98 87	Bequerelle
	2 ^e Supérieur	Leport (V ^o) née Delignières	529	1 08 36	La Gr ^o Rue.
		du Maisial de Lavente	334 ^(2^o)	91 46	Labitte.
	3 ^e Supérieur	Maignet (dame) née Douay	50 ^a	56 43	Les terres Lavoine
		Hospices d'Abbeville	300	1 02 29	S ^t Epitaphe
	4 ^e Supérieur	Guillot Raymond	207	13 58	L'enclosure du marais
		Mallet Charles.	343	20 57	enclosure du marais.

Terres:	1 ^{re}	Supérieur	Chullier Camille	470 (pour 3/4)	1	6	19	Le Catelès
		Supérieur	Ribaut de (dame)	471 ^a (pour 1/3)	5	13	02	Le Catelès
	2 ^e	Supérieur	Guillot Léonide	476 ^a	6	0	0	Le Camp César
		Supérieur	Donay Cléotore	249 ^a	5	2	18	La Gattelotte
	3 ^e	Supérieur	Chullier Camille	443	3	3	78	Chemin de Sabiettes
		Supérieur	Sellier Jean-Baptiste	410	1	14	22	La Croix & Trouville
	4 ^e	Supérieur	Druhonme Arthur	391	4	5	6	Bicourt
		Supérieur	Dorémes Eugène	448 ^a	3	3	3	Chemin de Sabiettes
	5 ^e	Supérieur	Buhaut Chérophile	477	2	44	37	Le Camp César
		Supérieur	Petit Amélie	497	2	50	10	La Caucé de Dargy
Vignes:	unique	Supérieur	Delaporte (dame) née Donay	118	8	6	1	L'aire Gauth
		Supérieur	Ellier Jules	149 ^b	12	17		La Gattelotte
Vergers:	unique	Supérieur	Guillot Léonide	119 ^c	6	9	6	L'aire Gauth
		Supérieur	Guillot Gilbert	215 ^b	2	3	4	La Gr ^e Rue
Pâturages plantés:	1 ^{re}	Supérieur	Donay Cléotore	90 ^b	6	7	09	Rue Verte
		Supérieur	Cayoux Angéline	24 ^b	3	9	07	L'aire Drouot
	2 ^e	Supérieur	Ellier Jules	149 ^c	10	5	5	La Gattelotte
		Supérieur	Chullier Camille	199 ^a	50	0	7	La Tré' flotte
	3 ^e	Supérieur	Chullier Camille	109 ^c	10	5	9	Grande Rue
		Supérieur	Delaporte (dame)	256 ^a	14	7	8	Le pré Bailly
Pâturages:	1 ^{re}	Supérieur	Guillot Léonide	228 ^d	1	32	42	La Grande Aire
		Supérieur	Ellier Jules	198 ^d	66	8	7	Le pré flotte
	2 ^e	Supérieur	Donay Cléotore	80 ^c	81	7	4	derrière le moulin
		Supérieur	Ellier Jules	246 ^b	73	12		La Gattelottes
Prés:	1 ^{re}	Supérieur	Ribaut de (dame)	262 ^a	2	37	80	Le Pré Bailly
		Supérieur	Ribaut de (dame)	436 ^b	2	51	67	L'aire à chéchaît
	2 ^e	Supérieur	Donay Cléotore	88	1	23	4	derrière le moulin
		Supérieur	Moignet (dame)	143	4	4	49	Les Houquets

Maraies:	1 unique	Supérieur	Commune d'Érouville	46	1	17	10	Le Marais	
		Inférieur	Commune d'Érouville	286	13	15	15	Le Marais	
Fossés:	1 unique	Supérieur	du marais de Lavure	313 ^b		3	00	Le Marais aux bouchers	
		Inférieur	Roussant de Florival (de)	282 ^b		5	83	Les Quatre journaux	
Triches:	1 unique	Supérieur	Ribain (de) dame	366 ^a	1	28	42	Vallée de Bricourt	
		Inférieur	Mallet Georges	371		6	63	Vallée de Bricourt	
Ridoux:	1 unique	Supérieur	Ribain (de) dame	471 ^b		29	26	Le Catels	
		Inférieur	Douay Chésore	249 ^b		2	82	La Gattelette	
Rouvois:	1 unique	Supérieur	Deliey Achille	192			42	La Gattelette	
		Inférieur	Guillot Jules	194			49	Puits Navran	
Enchâsses:	1 unique	Supérieur	Ellier Jules	145 ^c	1	83	42	La Gattelette	
		Inférieur	Duchaussey Louis	243 ^a		74	17	La Gattelette	
Bois:	1 ^{re}	parcels unique	Ribain de (dame)	507	16	34	52	Bois d'Érouville	
			Supérieur	Ribain de (dame)	396 ^a		56	06	Vallée de Bricourt
	2 ^{de}	unique	Supérieur	Delignières Julia	372		28	48	Vallée de Bricourt
			Inférieur	Cappé (dame)	407 ^b		71	45	Le Catels
3 ^{de}	unique	Supérieur	Perdroume Arthur	439 ^b		14	77	Ar-dessous du Camp César	
		Inférieur	Ribain de (dame)	436 ^b		22	51	P'Arrière a' Chaichait	
Ridoux:	1 unique	parcels unique	Mallet Georges	270 ^c		19	84	Vallée de Bricourt	
Sols	Imposables sur le pied des meilleures terres de la Commune.								
Bâtimens									
Cours									
Vois ferrés									
Chemins particuliers	Imposables sur le pied des terrains environnants -								
Chemins de halage									
Courrières									
Passages									